

Comune di Concorezzo
Provincia di Monza e della Brianza



PIANO DI GOVERNO DEL TERRITORIO - l.r. n° 12/2005

DOCUMENTO DI PIANO

Elaborato conoscitivo
Carta della sensibilità paesistica

Tavola DP 6

Scala: 1:5000

PROGETTO
Architetto Alberto Secchi, con la collaborazione di
architetto Alfredo Viganò e architetti Marco Rota, Cinzia Cornalba, Cecilia Tangan
Valutazione Ambientale Strategica: ITER - ingegneria del Territorio s.r.l.
Studi geologici, idrogeologici e sismici: dott. geologo Fabrizio Zambra
Zonizzazione acustica: architetto Cristina Bernasconi
Analisi viabilistiche: Centri Studi Traffico





UFFICIO TECNICO DEL COMUNE
Architetto Marco Polletta coordinatore servizi sul territorio
Architetto Monica Moalli responsabile del servizio urbanistica e edilizia privata
Geometra Natale Villa istruttore servizio urbanistica e edilizia privata

SINDACO
Riccardo Borgonovo

ASSESSORE ALL'URBANISTICA
Walter Magni

febbraio 2012

LEGENDA

-  SENSIBILITA' PAESISTICA BASSA
-  SENSIBILITA' PAESISTICA MEDIA
-  SENSIBILITA' PAESISTICA ALTA
-  SENSIBILITA' PAESISTICA MOLTO ALTA

CRITERI DI LETTURA E DI VALUTAZIONE DELLA SENSIBILITA' PAESISTICA

VALUTAZIONE MORFOLOGICA - STRUTTURALE

- A) Appartenenza e contiguità a sistemi paesistici
A1) di interesse naturalistico e/o agrario
A2) di interesse storico-artistico
- B) Appartenenza/vicinanza ad un luogo con elevato livello di coerenza
B1) tipologica

VALUTAZIONE VEDUTISTICA

- C) Appartenenza o contiguità a
C1) ad elementi d'interesse storico, artistico e monumentale
- D) Appartenenza a percorsi di fruizione paesistico-ambientale
- E) Appartenenza/contiguità a percorsi ad elevata percorrenza (strade, ferrovie)

VALUTAZIONE SIMBOLICA

- F) Appartenenza/contiguità a luoghi contraddistinti da uno status di rappresentatività nella cultura locale