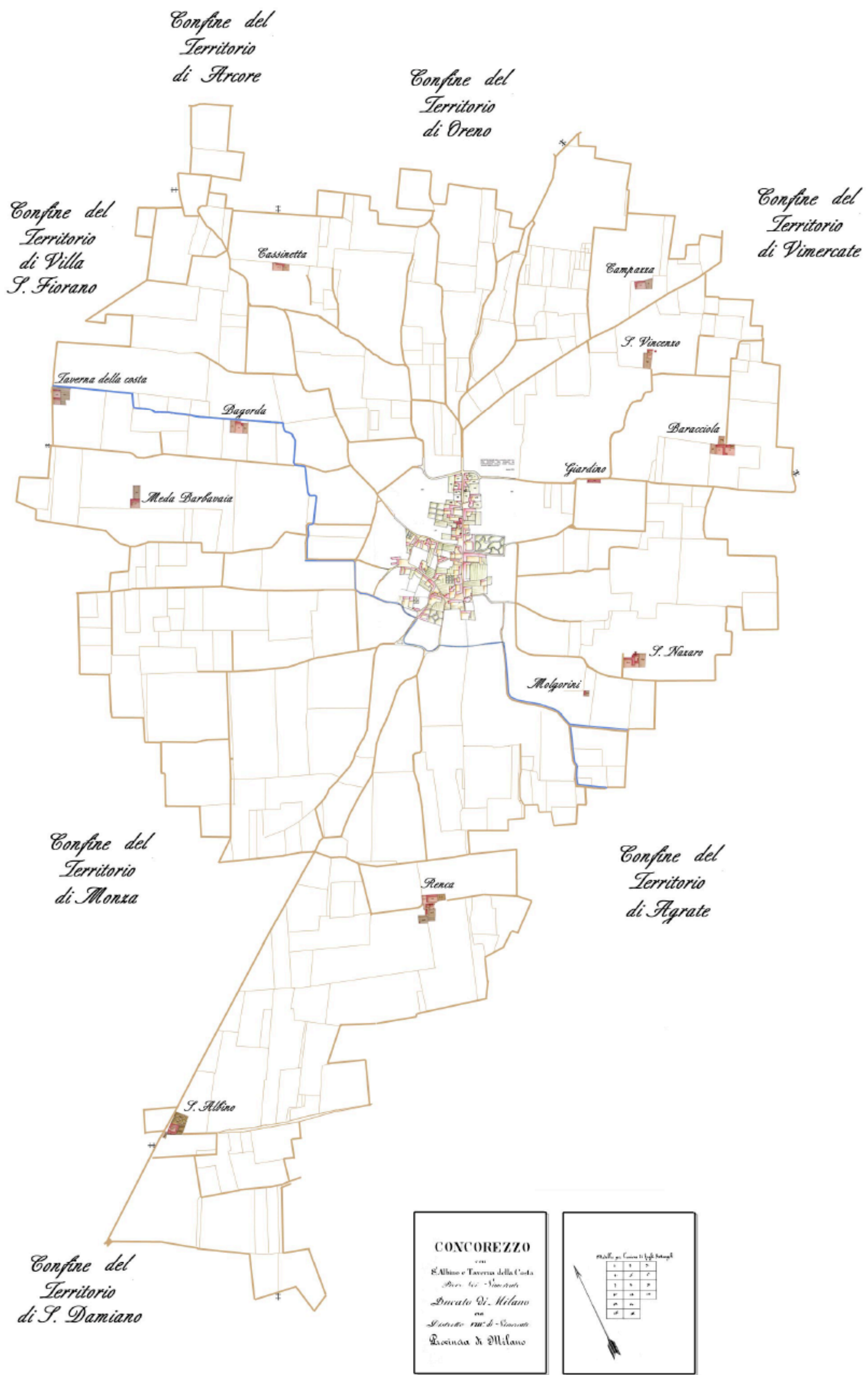
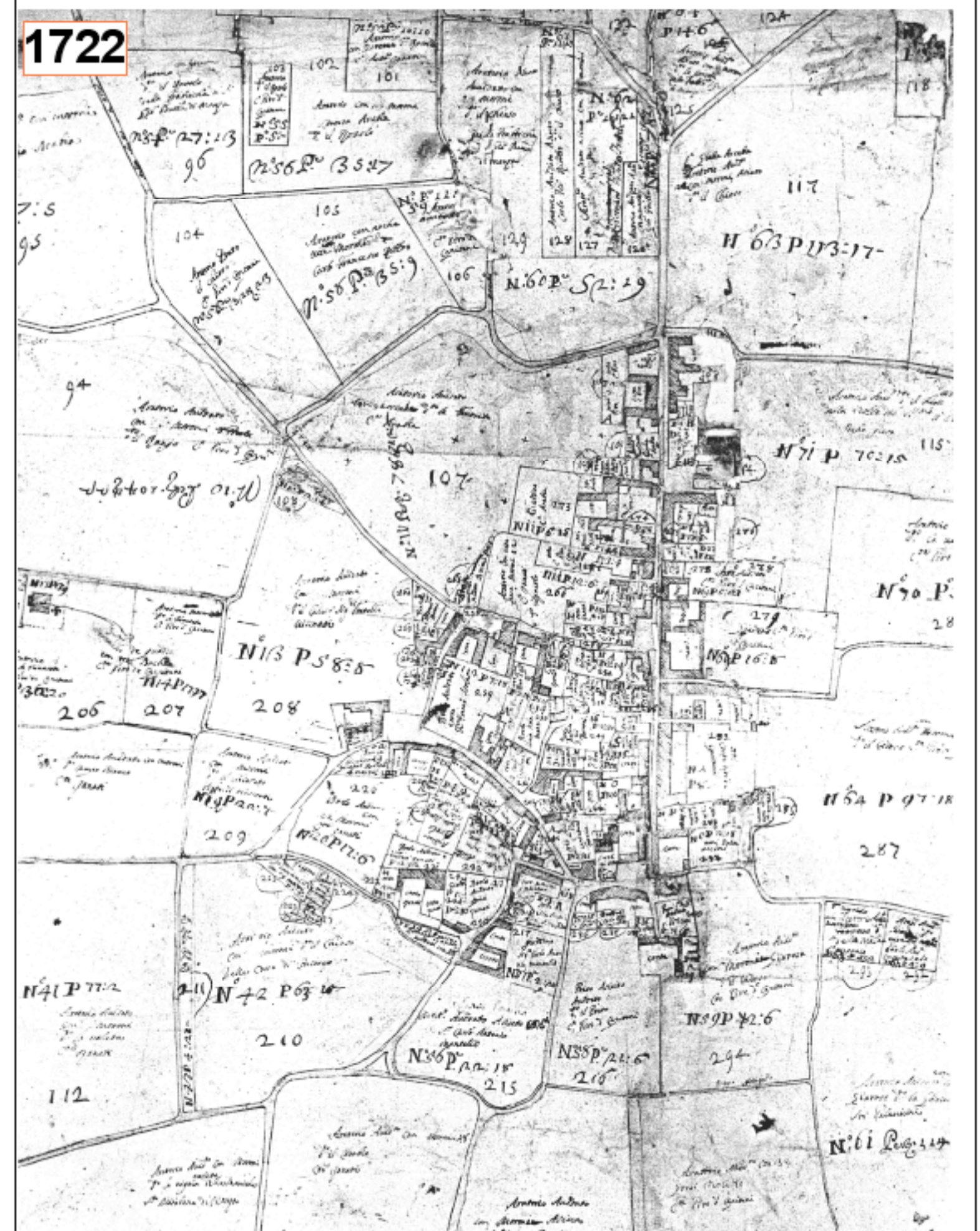


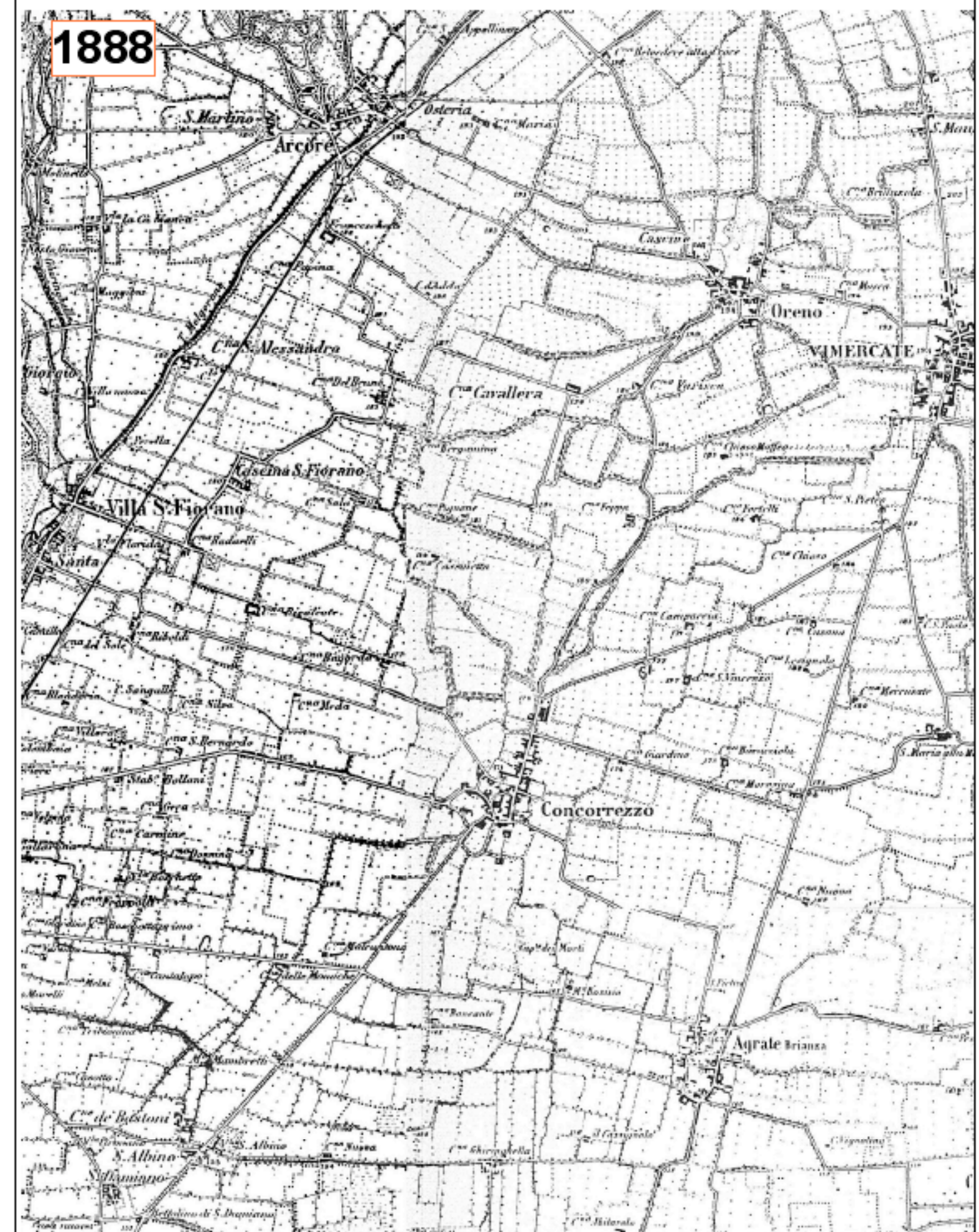
1721



1722



1888



Comune di Concorezzo

Provincia di Monza e della Brianza



PIANO DI GOVERNO DEL TERRITORIO - I.r. n° 12/2005

DOCUMENTO DI PIANO

Elaborato conoscitivo
Evoluzione storica dell'impianto urbano

Tavola DP 7

Scala: varie

PROGETTO
Architetto Alberto Secchi, con la collaborazione di
architetto Alfredo Viganò e architetti Marco Rota, Cinzia Cornalba, Cecilia Tangan
Valutazione Ambientale Strategica: ITER - Ingegneria del Territorio s.r.l.
Studi geologici, idrogeologici e sismici: dott. geologo Fabrizio Zambora
Zonizzazione acustica: architetto Cristiana Bernasconi
Analisi viabilistiche: Centri Studi Traffico

UFFICIO TECNICO DEL COMUNE
Architetto Marco Polletta coordinatore servizi sul territorio
Architetto Monia Moalli responsabile del servizio urbanistica e edilizia privata
Geometra Natale Villa istruttore servizio urbanistica e edilizia privata

SINDACO
Riccardo Borgonovo

ASSESSORE ALL'URBANISTICA
Walter Magni

febbraio 2012

1750



1902

