
















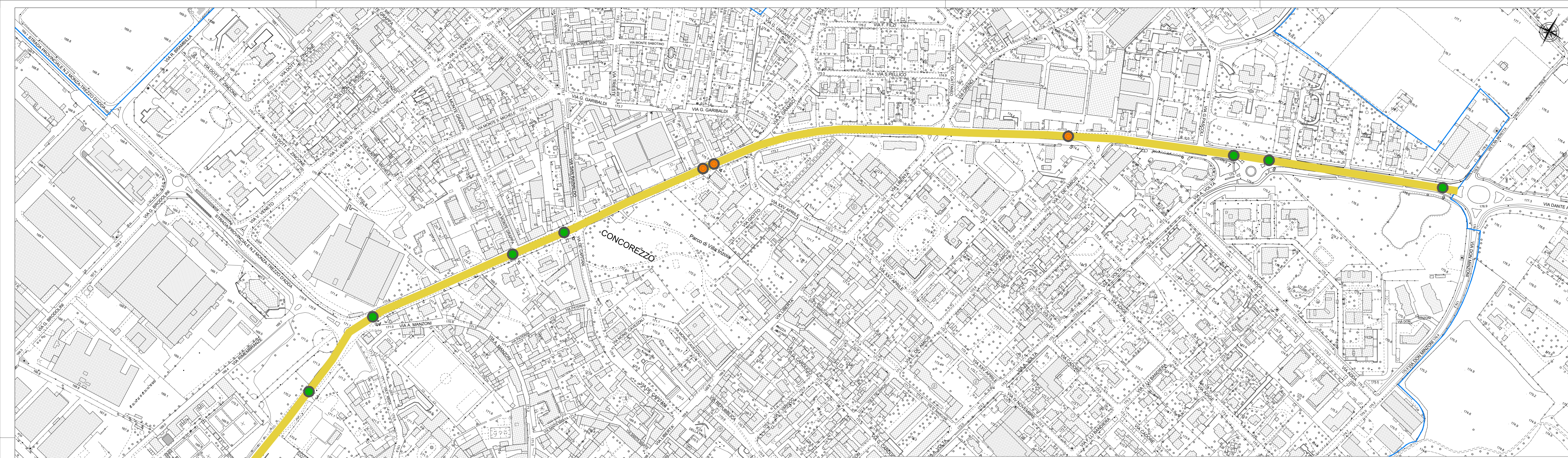


STRADE PERCORRIBILI DI COMPETENZA DEL COMUNE DI CONCOREZZO
Pre 25 x 75 - complessi veicolari per il trasporto di elementi prefabbricati composti ed apparecchiature industriali complesse per l'edilizia con lunghezza fino a 25,00 metri e massa complessiva fino a 75 ton.

-  Confine provinciale (con indicazione nome Province)
 -  Confini comunali
 -  Confine del centro abitato comunale ai sensi del Codice della Strada
 -  Laghi
 -  Sistema idrico principale
 -  Aeroporti (simbolo)
 -  Porti (simbolo)
 -  Rete autostradale (doppia linea grigia)
 -  Rete stradale (statale, regionale, provinciale, comunale principale) (linea grigia)
 -  Rete ferroviaria (linea grigia)
 -  Poli di origine/destinazione TE (quadrato arancione)
 -  Strade di competenza percorribili da complessi veicolari per il trasporto di elementi prefabbricati composti ed apparecchiature industriali complesse per l'edilizia con lunghezza fino a 25,00 metri e massa complessiva fino a 75 ton. (linea di colore ocra)
- Limitazioni puntuali, con indicazione di inizio, fine, dimensione (lunghezza, luce libera, ampiezza, ...) e nominativo del soggetto proprietario del manufatto interferito (se diverso), le informazioni dovranno essere inserite in una tabella allegata alla cartografia. Nella cartografia e nella tabella dovranno essere indicati i progressivi numerici di riferimento (es. nel caso di più gallerie, le stesse verranno indicate in cartografia con 1, 2, 3, 4...).
-  Interruzione/limitazione temporanea (simbolo semaforo)
 -  Gallerie (punto di colore giallo)
 -  Linee Aeree (punto di colore arancione)
 -  Passaggio a livello (punto di colore viola)
 -  Ponte/cavalcavia (punto di colore rosso)
 -  Sottopasso (punto di colore azzurro)
 -  Strettoia (punto di colore verde)



committente Comune di Concorezzo (MB) progettista ing. Matteo Stella

3	29/10/2020			
2				
1				
revisione	data	redatta	controllata	approvata

J+S  **apave**  **J+S srl**
 via dei mestieri 13 - 20863 Concorezzo (MB) Italia
 telefono 039.68.86.381 - fax 039.68.86.380
 info@plus.it www.plus.it

committente Comune di Concorezzo (MB)	ubicazione del progetto Via Dante Alighieri Concorezzo (MB)	scala 1:2000
redatto GA	controllato DG	approvato MS
Analisi transibilità Via Dante Alighieri Concorezzo (MB)		numero tavola 109-20

CARTOGRAFIA DEGLI ITINERARI PERCORRIBILI PER I VEICOLI ECCEZIONALI TIPOLOGIA I PRE 25x75

G.12