














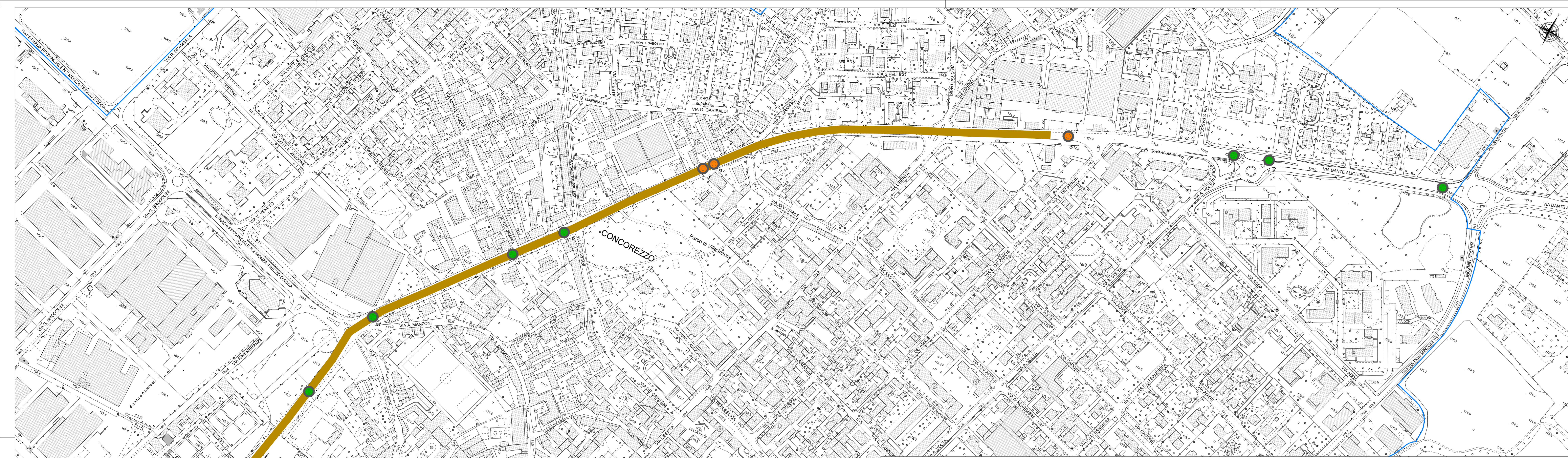


**STRADE PERCORRIBILI DI COMPETENZA DEL COMUNE DI CONCOREZZO**  
**Pre 35 x 108** – complessi veicolari per il trasporto di elementi prefabbricati composti ed apparecchiature industriali complesse per l'edilizia con lunghezza fino a 35,00 metri e massa complessiva fino a 108 ton.

-  Confine provinciale (con indicazione nome Province)
  -  Confini comunali
  -  Confine del centro abitato comunale ai sensi del Codice della Strada
  -  Laghi
  -  Sistema idrico principale
  -  Aeroporti (simbolo)
  -  Porti (simbolo)
  -  Rete autostradale (doppia linea grigia)
  -  Rete stradale (statale, regionale, provinciale, comunale principale) (linea grigia)
  -  Rete ferroviaria (linea grigia)
  -  Poli di origine/destinazione TE (quadrato arancione)
  -  Strade di competenza percorribili complessi veicolari per il trasporto di elementi prefabbricati composti ed apparecchiature industriali complesse per l'edilizia con lunghezza fino a 35,00 metri e massa complessiva fino a 108 ton. (linea di colore marrone)
- Limitazioni puntuali, con indicazione di inizio, fine, dimensione (lunghezza, luce libera, ampiezza, ...) e nominativo del soggetto proprietario del manufatto interferito (se diverso), le informazioni dovranno essere inserite in una tabella allegata alla cartografia. Nella cartografia e nella tabella dovranno essere indicati i progressivi numerici di riferimento (es. nel caso di più gallerie, le stesse verranno indicate in cartografia con 1, 2, 3, 4, ...).
-  Interruzione/limitazione temporanea (simbolo semaforo)
  -  Gallerie (punto di colore giallo)
  -  Linee Aeree (punto di colore arancione)
  -  Passaggio a livello (punto di colore viola)
  -  Ponte/cavalcavia (punto di colore rosso)
  -  Sottopasso (punto di colore azzurro)
  -  Strettoia (punto di colore verde)



committente Comune di Concorezzo (MB) progettista ing. Matteo Stella

3	2	1	29/10/2020			
revisione			data	redatta	controllata	approvata

**J+S** INGEGNERIA STRADALE **apave** CERTIFICATION ISO 9001 **J+S srl**  
 via dei mestieri 13 - 20863 Concorezzo (MB) Italia  
 telefono 039.68.86.381 - fax 039.68.86.380  
 info@plus.it www.plus.it

committente Comune di Concorezzo (MB)	ubicazione del progetto Via Dante Alighieri Concorezzo (MB)	scala 1:2000
redatto GA	controllato DG	approvato MS
Analisi transibilità Via Dante Alighieri Concorezzo (MB)		numero tavola 109-20

**CARTOGRAFIA DEGLI ITINERARI PERCORRIBILI PER I VEICOLI ECCEZIONALI**  
**TIPOLOGIA K PRE 35x108**

**G.14**