CIRCOLAZIONE DI TRASPORTI E VEICOLI IN CONDIZIONI DI ECCEZIONALITÀ – **l.r. 4 aprile 2012, n. 6, art. 42 e s.m.i.**

Comune di Concorezzo

Aggiornamento cartografia: 29/10/2020

STRADE PERCORRIBILI DI COMPETENZA DEL COMUNE DI CONCOREZZO
Veicoli o trasporti eccezionali "Fuori sagoma" non eccezionali per massa – veicoli o complessi veicolari di altezza 4,30 metri - **larghezza 3,00 metri - lunghezza 20 metri** - (art.13comma 2 lettera A) del regolamento al C.d.S.)

- Confine provinciale (con indicazione nome Province)
- Confini comunali
- Confine del centro abitato comunale ai sensi del Codice della Strada
- Laghi
- Sistema idrico principale
- Aeroporti (simbolo)
- Porti (simbolo)
- Rete autostradale (doppia linea grigia)
- Rete stradale (statale, regionale, provinciale, comunale principale) (linea grigia)
- Rete ferroviaria
- Poli di origine/destinazione TE (quadrato arancione)
- **Strade di competenza percorribili da veicoli o trasporti eccezionali "Fuori sagoma" non eccezionali per massa - veicoli o complessi veicolari di altezza 4,30 m. - larghezza 3,00 m. - lunghezza 20 m.** (linea di colore fucsia)

Limitazioni puntuali, con indicazione di inizio, fine, dimensione (lunghezza, luce libera, ampiezza, ...) e nominativo del soggetto proprietario del manufatto interferito (se diverso); le informazioni dovranno essere inserite in una tabella allegata alla cartografia. Nella cartografia e nella tabella dovranno essere indicati i progressivi numerici di riferimento (es. nel caso di più gallerie, le stesse verranno indicate in cartografia con ● e con il relativo numero progressivo 1,2,3,4...).

- Interruzione/limitazione temporanea (simbolo semaforo)
- Gallerie (punto di colore giallo)
- Linee Aeree (punto di colore arancione)
- Passaggio a livello (punto di colore viola)
- Ponte/cavalcavia (punto di colore rosso)
- Sottopasso (punto di colore azzurro)
- Strettoia (punto di colore verde)

1 - Linea aerea h>5,00m

2 - Linea aerea h>5,00m

3 - Linea aerea h>5,00m

4 - Linea aerea h>5,00m

5 - Linea aerea h>5,00m

1 - Strettoia

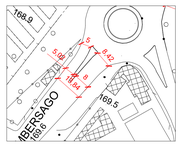

2 - Strettoia

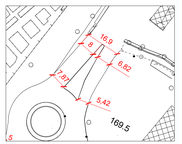

3 - Strettoia

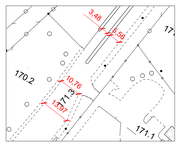

4 - Strettoia

5 - Strettoia

6 - Strettoia

7 - Strettoia

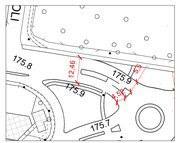

8 - Strettoia

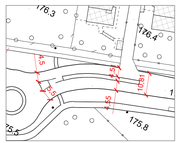

9 - Strettoia

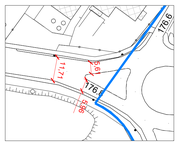

committente
Comune di Concorezzo (MB)

progettista
ing. Matteo Stella

revisione	data	redatta	controllata	approvata
3				
2				
1	29/10/2020			

J+S ARCHITECTURE & ENGINEERING

apave Certification ISO 9001

J+S srl
via dei mestieri 13 - 20863 Concorezzo (MB) Italia
telefono: **039.68.86.381** - fax: **039.68.86.380**
info@jplus.it ***www.jplus.it***

committente	ubicazione del progetto	scala
Comune di Concorezzo (MB)	**Via Dante Alighieri Concorezzo (MB)**	**1:2000**
		data **29 ottobre 2020**

Cartografia degli itinerari percorribili per i veicoli eccezionali

redatto	controllato	approvato
GA	**DG**	**MS**

Analisi transitabilità Via Dante Alighieri Concorezzo (MB)

commessa **109-20**

tavola

CARTOGRAFIA DEGLI ITINERARI PERCORRIBILI PER I VEICOLI ECCEZIONALI TIPOLOGIA M FUORI SAGOMA 3X20 m

numero tavola **G.16**

File: C:\Users\jplus\J+S srl\TS-SI - Canvas di Concorezzo - Aggiornamento percorsi veicoli eccezionali - Documenti\1. ASSEGNAMENTOS - LAVORO\G.1_1_Cartografia Mezzi Eccezionali.dwg