



















**STRADE PERCORRIBILI DI COMPETENZA DEL COMUNE DI CONCOREZZO 108 ton.** - Macchine operatrici eccezionali, veicoli ad uso speciale, di massa complessiva fino a 108 ton con limite di carico per asse di 13 ton.

-  Confine provinciale (con indicazione nome Province)
-  Confini comunali
-  Confine del centro abitato comunale ai sensi del Codice della Strada
-  Laghi
-  Sistema idrico principale
-  Aeroporti (simbolo)
-  Porti (simbolo)
-  Rete autostradale (doppia linea grigia)
-  Rete stradale (statale, regionale, provinciale, comunale principale) (linea grigia)
-  Rete ferroviaria
-  Strade di competenza percorribili da macchine operatrici eccezionali, veicoli ad uso speciale di massa complessiva fino a 108 ton con limite di carico per asse di 13 ton. (linea di colore blu)

Limitazioni puntuali, con indicazione di inizio, fine, dimensione (lunghezza, luce libera, ampiezza, ...) e nominativo del soggetto proprietario del manufatto interferito (se diverso); le informazioni dovranno essere inserite in una tabella allegata alla cartografia. Nella cartografia e nella tabella dovranno essere indicati i progressivi numerici di riferimento (es. nel caso di più gallerie, le stesse verranno indicate in cartografia con 1, 2, 3, 4, ...).

-  Interruzione/limitazione temporanea (simbolo semaforo)
-  Gallerie (punto di colore giallo)
-  Linee Aeree (punto di colore arancione)
-  Passaggio a livello (punto di colore viola)
-  Ponte/cavalcavia (punto di colore rosso)
-  Sottopasso (punto di colore azzurro)
-  Strettoia (punto di colore verde)



 1 - Linea aerea h>5,00m 	 2 - Linea aerea h>5,00m 	 3 - Linea aerea h>5,00m 	 4 - Linea aerea h>5,00m 	 5 - Linea aerea h>5,00m 
 1 - Strettoia 	 2 - Strettoia 	 3 - Strettoia 	 4 - Strettoia 	 5 - Strettoia 
 6 - Strettoia 	 7 - Strettoia 	 8 - Strettoia 	 9 - Strettoia 	

committente Comune di Concorezzo (MB) progettista ing. Matteo Stella

3	2	1	29/10/2020			
revisione			data	redatta	controllata	approvata

**J+S** s.r.l. via dei mestieri 13 - 20863 Concorezzo (MB) Italia  
 telefono 039.68.86.381 - fax 039.68.86.380  
 info@plus.it www.plus.it

Comune di Concorezzo (MB)	Via Dante Alighieri Concorezzo (MB)	scala	1:2000
Cartografia degli itinerari percorribili per i veicoli eccezionali	Analisi transitabilità Via Dante Alighieri Concorezzo (MB)	data	29 ottobre 2020
		redatto	GA
		controllato	DG
		approvato	MS
		commissa	109-20
		numero tavola	

**CARTOGRAFIA DEGLI ITINERARI PERCORRIBILI PER I VEICOLI ECCEZIONALI TIPOLOGIA E 108ton**

**G.8**