 COMUNE DI CONCOREZZO Provincia di Monza e Brianza	
21 LUG. 2011	
Prot. N° <u>18066</u>	Class. <u> </u> Fasc. <u> </u>

ALLEGATO 15

**DICHIARAZIONE SOSTITUTIVA DELL'ATTO DI NOTORIETA'
(Art. 47 D.P.R. 28 dicembre 2000, n. 445)**

Il/la sottoscritto/i FABRIZIO ZAMBRA
 nata/o a MILANO il 10/08/1958
 residente a MILANO in via GOFFREDO TRAMEY n. 30
 iscritto all'Ordine dei Geologi della Regione LOMBARDIA n. 602
 incaricato/i dal Comune di CONCOREZZO (prov. MB) con Det./Del. n. 342
 del. 28/05/2008

Il/la sottoscritto/i
 nata/o a il
 residente a in via n.
 iscritto all'Ordine degli Ingegneri¹ della Provincia
 di n.
 incaricato/i dal Comune di (prov.) con Det./Del. n.
 del.:

- di redigere lo studio relativo alla componente geologica del Piano di Governo del Territorio² ai sensi dei "Criteri ed indirizzi per la redazione della componente geologica, idrogeologica e sismica del Piano di Governo del Territorio, in attuazione dell'art. 57 della l.r. 11 marzo 2005, n. 12"
- di aggiornare lo studio geologico comunale vigente³ realizzato nell'anno 2000... da DR. EFRON FUMAGALLI relativamente ai seguenti aspetti:
 - analisi sismica;
 - estensione/revisione carta dei vincoli
 - estensione/revisione carta di sintesi
 - estensione/revisione carta di fattibilità e relativa normativa
 - altro
- di redigere uno studio geologico parziale a supporto di variante urbanistica o strumento di pianificazione negoziata (di cui all'art. 25, comma 1 della l.r. 12/05⁴);
- di realizzare uno studio parziale di approfondimento/integrazione ai sensi degli allegati 2 e 3 dei citati criteri;
- di realizzare uno studio parziale di approfondimento/integrazione ai sensi dell'allegato 4 dei citati criteri;

consapevole che in caso di dichiarazione mendace sarà punito ai sensi del Codice Penale secondo quanto prescritto dall'art. 76 del succitato D.P.R. 445/2000 e che, inoltre, qualora dal controllo effettuato emerga la non

¹ La presente dichiarazione deve essere sottoscritta dall'Ingegnere incaricato ogni qualvolta venga redatto uno studio di approfondimento ai sensi dell'Allegato 4 dei "Criteri ed indirizzi per la redazione della componente geologica, idrogeologica e sismica del Piano di Governo del Territorio, in attuazione dell'art. 57 della l.r. 11 marzo 2005, n. 12".

² in caso di prima realizzazione della componente geologica del PGT.

³ in caso di preesistenza di uno studio geologico del territorio comunale; in questo caso deve essere indicato l'anno e l'autore dello studio preesistente e le tematiche e/o gli ambiti territoriali oggetto di approfondimento.

⁴ Specificare se il comune è provvisto di studio geologico o se è dotato di uno studio che non copre l'ambito di variante.

consapevole che in caso di dichiarazione mendace sarà punito ai sensi del Codice Penale secondo quanto prescritto dall'art. 76 del succitato D.P.R. 445/2000 e che, inoltre, qualora dal controllo effettuato emerga la non veridicità del contenuto di taluna delle dichiarazioni rese, decadrà dai benefici conseguenti al provvedimento eventualmente emanato sulla base della dichiarazione non veritiera (art. 75 D.P.R. 445/2000);

DICHIARA

- di aver redatto lo studio di cui sopra conformemente ai "Criteri ed indirizzi per la redazione della componente geologica, idrogeologica e sismica del Piano di Governo del Territorio, in attuazione dell'art. 57 della l.r. 11 marzo 2005, n. 12", affrontando tutte le tematiche e compilando tutti gli elaborati cartografici previsti;
- di aver consultato ed utilizzato come riferimento i dati e gli studi presenti nel Sistema Informativo Territoriale Regionale e presso gli archivi cartacei delle Strutture Regionali ;
- di aver assegnato le classi di fattibilità geologica conformemente a quanto indicato nella Tabella 1 dei citati criteri;

oppure

- di aver assegnato una classe di fattibilità geologica diversa rispetto a quella indicata nella Tabella 1 dei citati criteri per i seguenti ambiti;

- ambito 1 per i
seguenti motivi.....
.....
;
- ambito 2
..... per i
seguenti motivi.....
.....
;
- ambito 3
..... per i
seguenti motivi.....
.....
;
- ambito 4
..... per i
seguenti motivi.....
.....
;

DICHIARA INOLTRE

- che lo studio redatto propone aggiornamenti parziali / globali al quadro del dissesto contenuto nell'Elaborato 2 del PAI originario / derivante da una precedente proposta di aggiornamento;

- che lo studio redatto propone la ripermetrazione dell'area a rischio idrogeologico molto elevato identificata con il n..... nell'Allegato 4.1 del PAI;
- che non si è resa necessaria la redazione della Carta del dissesto con legenda uniformata a quella del PAI (lo studio redatto non propone aggiornamenti al quadro del dissesto contenuto nell'Elaborato 2 del PAI originario in quanto non necessari, oppure, non vengono individuate aree in dissesto);
- che lo studio redatto propone aggiornamenti globali / parziali al mosaico della fattibilità geologica in quanto prima versione dello studio geologico comunale / aggiornamento del precedente studio geologico comunale;


ASSEVERA

- la congruità tra le previsioni urbanistiche del Piano di Governo del Territorio e le classi di fattibilità geologica assegnate considerata la relativa normativa d'uso.

Dichiara infine di essere informato, ai sensi e per gli effetti di cui all'art. 10 della legge 675/96 che i dati personali raccolti saranno trattati, anche con strumenti informatici, esclusivamente nell'ambito del procedimento per il quale la presente dichiarazione viene resa.

MILANO 12/10/2010.....
(luogo, data)

Il Dichiarante


.....


Ai sensi dell'art. 38, D.P.R. 445 del 28 dicembre 2000, la dichiarazione è sottoscritta dall'interessato in presenza del dipendente addetto ovvero sottoscritta o inviata insieme alla fotocopia, non autenticata di un documento di identità del dichiarante, all'ufficio competente via fax, tramite un incaricato, oppure a mezzo posta.
La mancata accettazione della presente dichiarazione costituisce violazione dei doveri d'ufficio (art. 74 comma D.P.R. 445/2000). Esente da imposta di bollo ai sensi dell'art. 37 D.P.R. 445/2000.

Cognome... ZAMBRA
 Nome... FABRIZIO
 nato il... 10/08/1958
 (atto n. 2702P... 1... S... A... B3
 a... MILANO (.....)
 Cittadinanza... ITALIANA
 Residenza... MILANO
 Via... MAMELI GOFFREDO N. 30
 Stato civile... CONIUGATO
 Professione... GEOLOGO
 CONNOTATI E CONTRASSEGNI SALIENTI
 Statura... 1,80
 Capelli... CASTANI
 Occhi... CASTANI
 Segni particolari.....



 Firma del titolare... *Fabrizio Zambra*
 Milano... il... 26/06/2008
 Impronta del dito indice sinistro
 P. SINDACO
 Forti Patricia
 Buro 5,42


Fabrizio Zambra



Data di scadenza 25/06/2013

AO8852331



REPUBBLICA ITALIANA

 COMUNE DI
 MILANO
 CARTA D'IDENTITA'
 N° AO8852331
 DI
 ZAMBRA
 FABRIZIO