


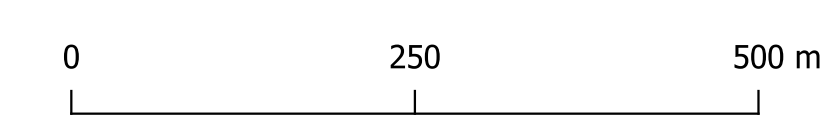


- LEGENDA**
-  Limite amministrativo Concorezzo (Fonte: PGT comunale)
 - Reticolo di superficie**
 -  Roggia "Ghiringhella" tombinata
(Corso d'acqua non più naturalmente alimentato - Provincia di Milano 1988)
 -  Tratti tombinati



BrianzAcque S.r.l.
 Viale E. Fermi 105
 20902 Monza (MB)
 p.IVA 0398540960

tel 039 262.30.1
 fax 039 214.00.74
 cap. soc. € 126.902.498,08 i.v.

brianzacqua@legalmail.it
 informazioni@brianzacqua.it
 www.brianzacqua.it

COMUNE DI CONCOREZZO
 PROVINCIA DI MONZA E DELLA BRIANZA

progetto: **STUDIO COMUNALE DI GESTIONE DEL RISCHIO IDRAULICO R.R. 23 NOV. 2017 N.7 - art. 14 c.7**

stato elaborato: **CARTA DI SINTESI DELLE CRITICITA' IDRAULICHE CENSITE DA PGT E PGRA**



Settore Progettazione e Pianificazione Territoriale
 via G. Mazzini, 41 - 20871 Vimercate (MB)
 tel. 039.6859680 prog-brianzacqua@legalmail.it

simboli:

Dirigente: **Dott. Ing. Massimiliano Ferazzini**
Documento informativo firmato digitalmente ai sensi del T.U. 445/2002 e del D.Lgs 82/2005 e rispettive norme collegiate

cod. documento: **FOTC192543**

supporto di: **LAND&COGEO srl**
Documento informativo firmato digitalmente ai sensi del T.U. 445/2002 e del D.Lgs 82/2005 e rispettive norme

scala: **1: 5.500**

data: **Aprile 2020**

invia n.	4				
	3				
	2				
	1	17-04-2020	Revisione cartografia di base	LAND&COGEO	DB MFA
	0	15-10-2019	Prima Emissione	LAND&COGEO	DB MFA
rev.	data		note	redatto	

A.2.5

Max 01-PG518 Copertina/Documenti/Progetti/Rev01
 Il presente documento non potrà essere copiato, riprodotto o altrimenti pubblicato, in tutto o in parte, senza il permesso scritto di BrianzAcque s.r.l. Ogni utilizzo non autorizzato sarà perseguito a norma di legge.
 This document may not be copied, reproduced or published either in part or entirely without the written permission of BrianzAcque s.r.l. Unauthorized use will be prosecuted by law.