













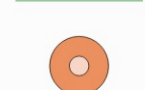
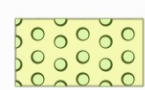




- Legenda**
-  Confine comunale
 - Infrastrutture e principali barriere esistenti**
 -  Autostrade
 -  Strade principali
 - Elementi della Rete Ecologica Regionale (D.G.R. 8/10962 del 30/12/2009)**
 -  Corridoi regionali primari ad alta antropizzazione
 -  Corridoi regionali primari bassa/moderata antropizzazione
 -  Elementi di primo livello della RER
 -  Elementi di secondo livello della RER
 -  Parchi regionali/nazionali (D.Lgs. 42/2004 art.142)
 -  Parchi naturali (L. 394/1991)
 - Elementi costitutivi della Rete Ecologica Provinciale di Monza e della Brianza (PTCP 2013)**
 -  Rete verde di ricomposizione paesaggistica (art.31, NTA)
 -  Corridoi trasversali della rete verde (art.32, NTA)
 -  Ambiti agricoli strategici (art. 29, NTA)
 -  Ambiti di interesse provinciale (art. 34, NTA)
 -  Rete verde nei parchi regionali (L.86/1983)
 -  Parchi Locali di Interesse Sovracomunale (art.36, NTA)
 -  Elementi di interruzione della continuità (art. 31, NTA)
 -  Principali linee di continuità ecologica
 -  Proposta di annessione al Parco Regionale Valle del Lambro (D.C.P. 50/2018)

 **CONCOREZZO**
PIAZZA DELLA PACE, 2

Piano di Governo del Territorio
DT03
Documento di Piano

Schema di rete ecologica sovracomunale

INFRASTRUTTURE PRINCIPALI
RETE ECOLOGICA REGIONALE
RETE ECOLOGICA PROVINCIALE (MONZA E DELLA BRIANZA)

Scala 1:25.000
Data Aprile 2020

BCG ASSOCIATI
di Massimo Giuliani

Giovanni Sciuto
Licia Morengi
Lorenzo Giovenzana