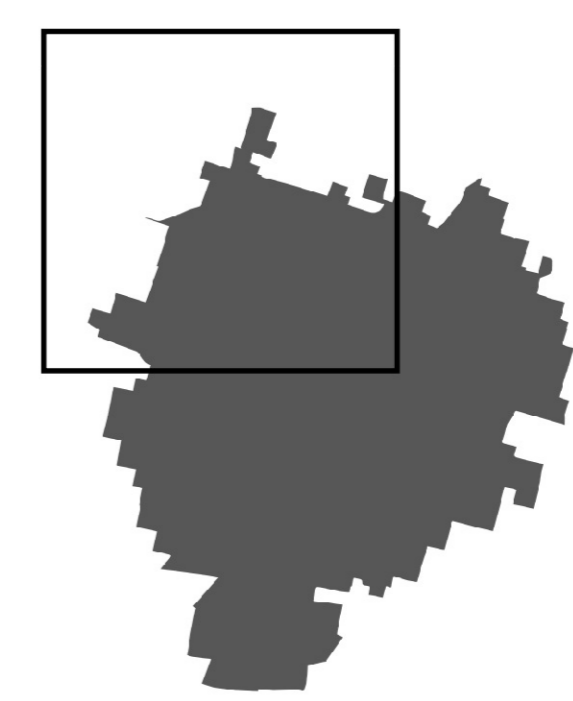











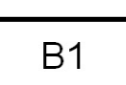
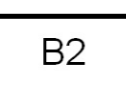

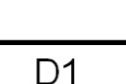
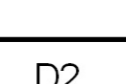
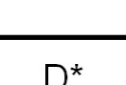

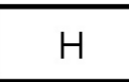
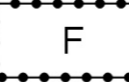
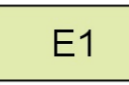
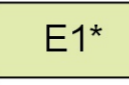














Azzonamento: ambito urbano



TESSUTO URBANO CONSOLIDATO
 TESSUTO RURALE
 AMBITI DEL DOCUMENTO DI PIANO
 AMBITI DEL PIANO DEI SERVIZI
 MOBILITA'

Scala 1:2.000
 Data Giugno 2020

Legenda		
	Confine comunale	
	Proposta di annessione al Parco regionale Valle del Lambro (NdA, art.30)	
	Proposta di ridefinizione della rete verde di ricomposizione paesaggistica (NTA PTCP art.31)	
	Corridoi trasversali della rete verde di ricomposizione paesaggistica (NTA PTCP art.32)	
	Ambiti di interesse provinciale (NTA PTCP art.34)	
	Alberi monumentali (D.Lgs. 42/2004 art.142)	
TESSUTO CONSOLIDATO		
	Perimetro del TUC (Tessuto Urbano Consolidato) (NdA art.13)	
<i>Ambiti storico-testimoniali</i>		
	Perimetro del NAF (Nucleo di Antica Formazione) (NdA art. 15, 16)	
	A1 - Nuclei di Antica Formazione (NdA art. 15, 16)	
	A2 - Ambiti del patrimonio rurale (NdA art. 17)	
	A3 - Ambiti di interesse storico, architettonico e ambientale (NdA art. 18)	
<i>Ambiti prevalentemente residenziali</i>		
	B1 - Ambiti residenziali ad elevata densità (NdA art.23)	
	B2 - Ambiti residenziali densi (NdA art.24)	
	B3 - Ambiti residenziali radi (NdA art.25)	
<i>Altri ambiti</i>		
	D1 - Ambiti produttivi (NdA art.26)	
	D2 - Ambiti terziari e commerciali (NdA art.27)	
	D* - Ambiti di riqualificazione (NdA, art. 28)	
	Piani attuativi in itinere e/o decaduti (NdA art.8)	
	H - Distributori di carburante (NdA art. 34)	
	F - Ambito di rispetto cimiteriale (NdA art. 33)	
TESSUTO RURALE		
	E1 - Ambiti agricoli (NdA art.30)	
	E1* - Ambiti agricoli oggetto di normativa specifica (NdA art. 30)	
	E2 - Ambiti agricoli di interesse strategico (NdA art. 31)	
	E2* - Ambiti agricoli di interesse strategico oggetto di normativa specifica (NdA art. 31)	
AMBITI DEL DOCUMENTO DI PIANO		
	Ambiti di Trasformazione urbanistica (NdA art.36)	
AMBITI DEL PIANO DEI SERVIZI		
	Ambiti per attrezzature pubbliche o di uso pubblico esistenti (NdA art.36)	
	Ambiti per attrezzature pubbliche o di uso pubblico in progetto (NdA art.36)	
	Corridi ecologici urbani (NdA art.38)	
MOBILITA'		
	Previsione infrastrutturale (PTCP tav.12 e NTA PTCP art. 41)	
	Tracciato linea metropolitana in previsione (PTCP tav.13)	
	Zone destinate alla viabilità (NdA art.32)	
ALTRI VINCOLI		
	R.I.R. 1° fascia (IDLH) ditta Icom (NdA art.33)	
	R.I.R. 2° fascia (LoC) ditta Icom (NdA art.33)	
	R.I.R. 3° fascia (LoC) ditta Icom e Acs Dobfar (NdA art.33)	