





- LEGENDA**
-  Fascia di rispetto area cimiteriale
 -  Area cimiteriale
 -  Confine comunale
 -  Ampliamento



Comune di Concorezzo
 Settore Urbanistica e Ambiente
 Servizio Urbanistica ed Edilizia Privata

Settore Affari Generali

Piazza della Pace, 2 (MB)
 Tel. 039/62901
 Fax 039/6040833
 e-mail: affari@comune.concorezzo.mi.it

Piano Regolatore cimiteriale

Via Rimembranze

corografia del territorio comunale

Progetto:

Indirizzo: **Via Rimembranze**

Oggetto: **corografia del territorio comunale**

scala/e: 1:10.000

emissione: Novembre 2012

revisione: Marzo 2013 per recepimento indicazioni ASI
 Settembre 2015 per recepimento indicazioni ASI
 Agosto 2023 per aggiornamento

Progetto: Arch. Marco Palietta (coordinamento)
 Arch. Maria Meoli
 Dott.ssa Elena Lomazzi
 Manuela Cardascia

file name: \\v\02_Piano Regolatore Cimiteriale\00_Concorezzo definitivo\02_Tavola\FRC_Tov1_1.dwg

TAVOLA
PRG001